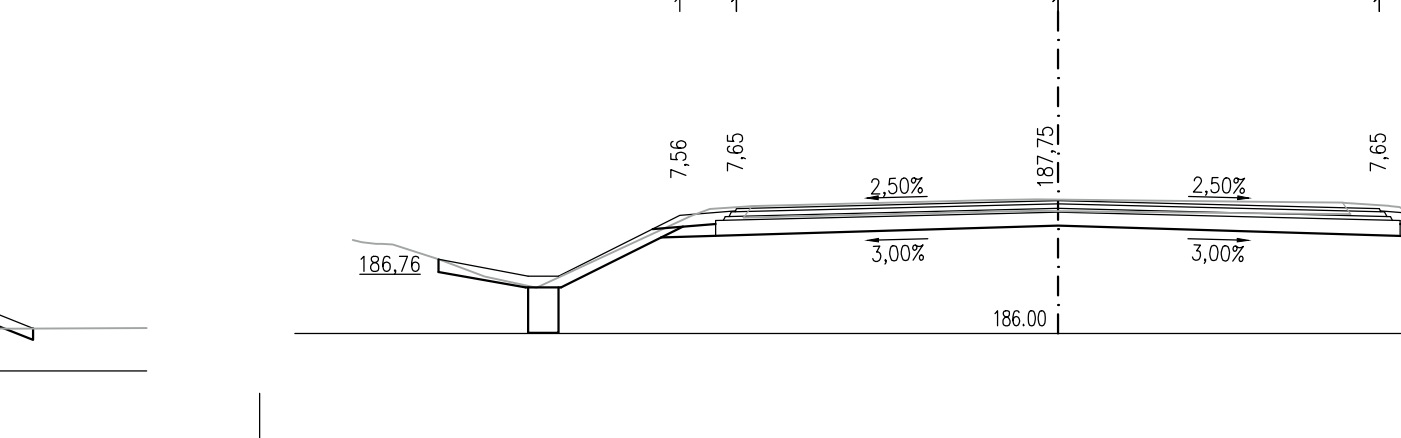
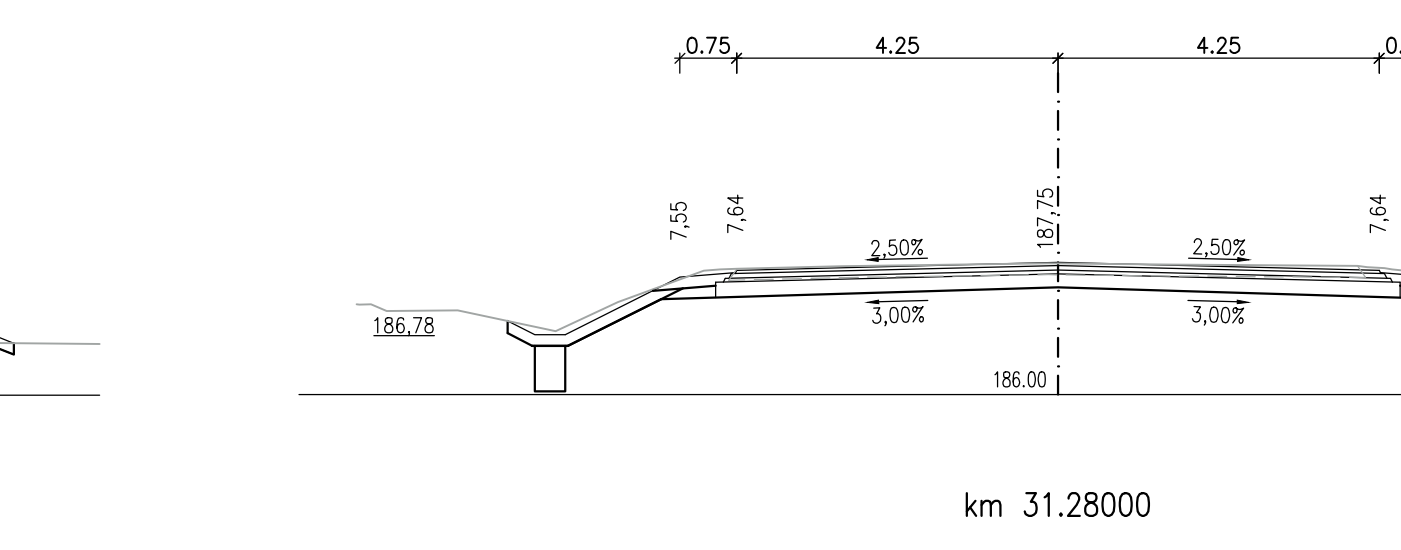
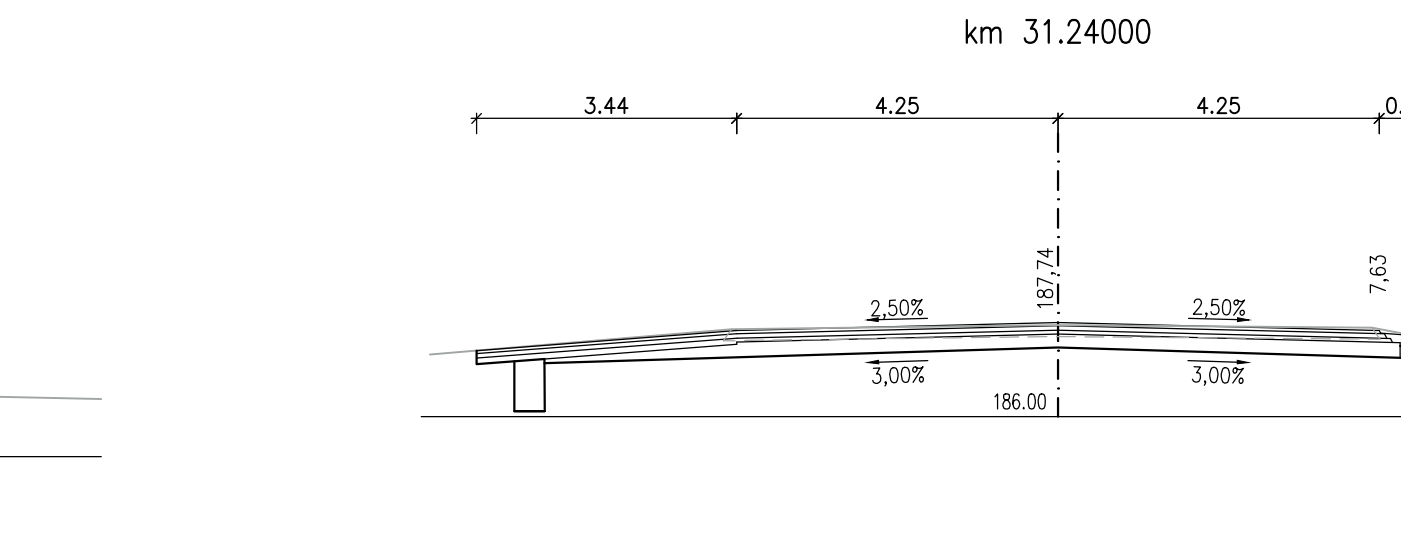
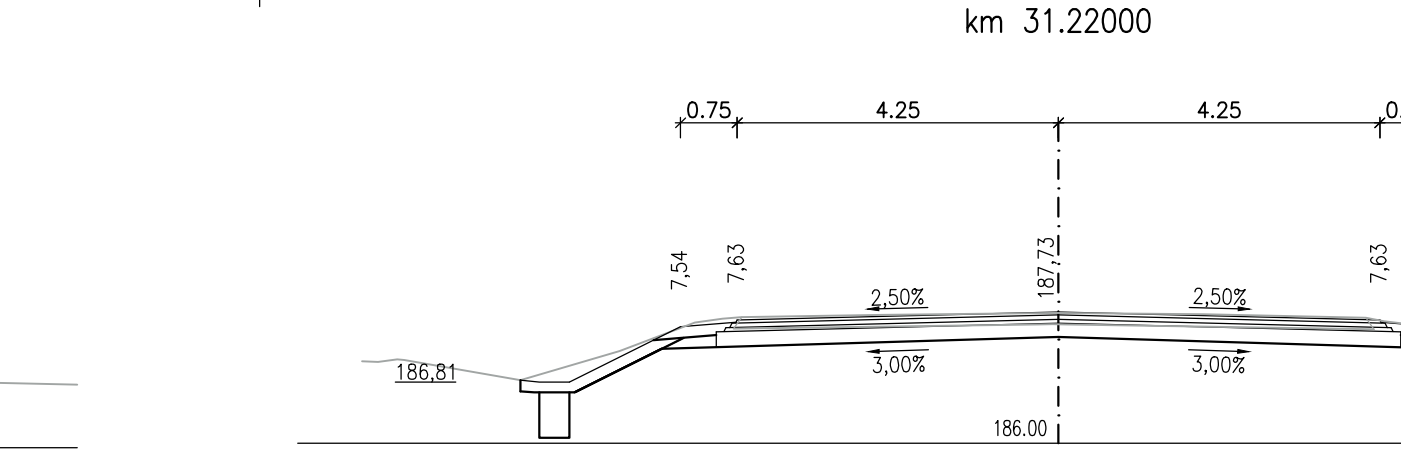
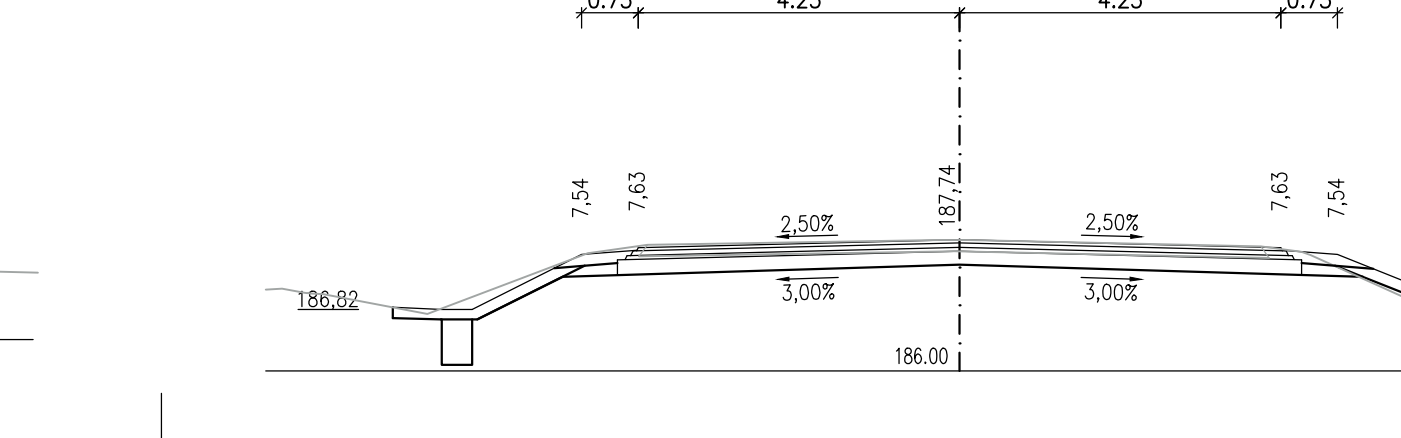
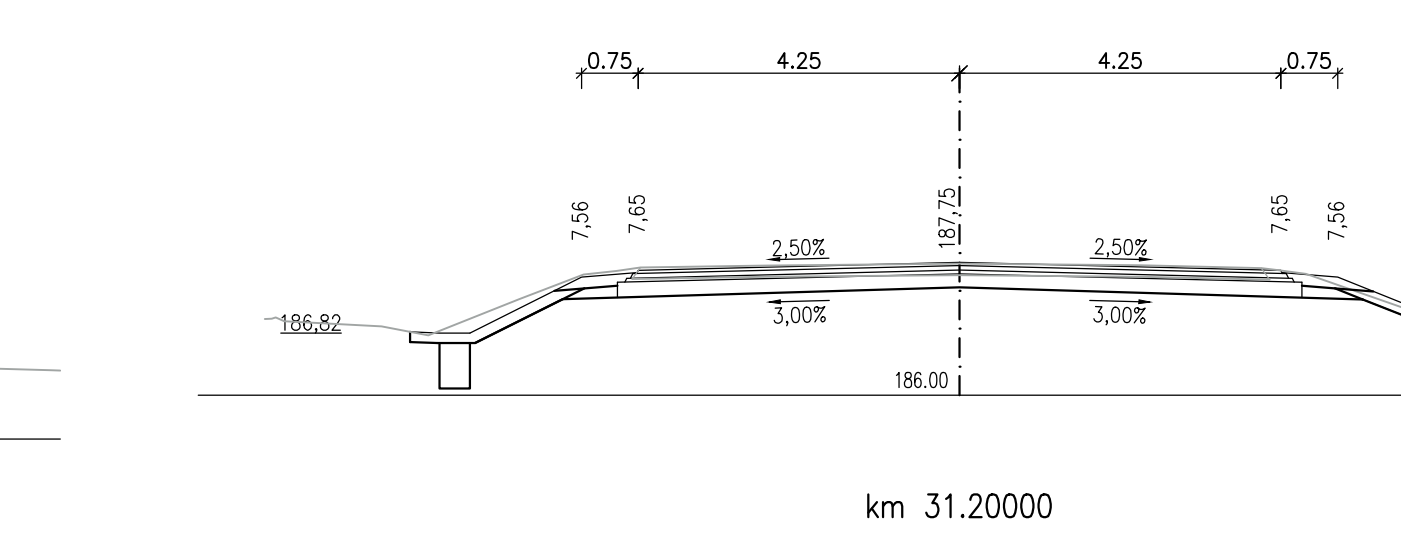
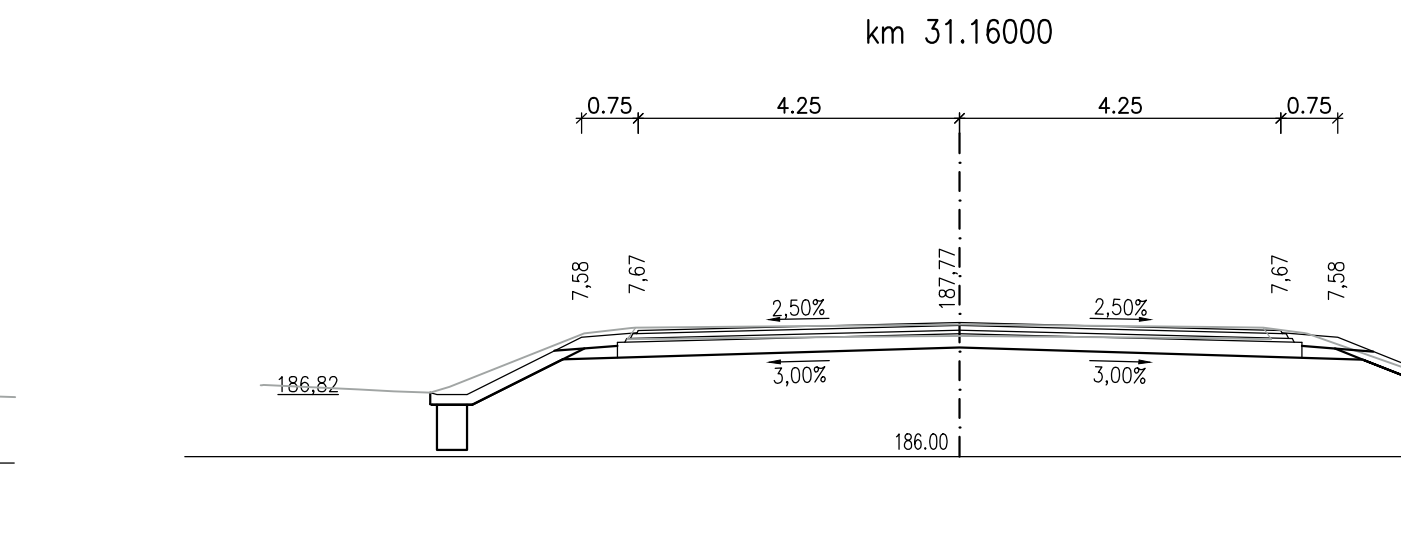
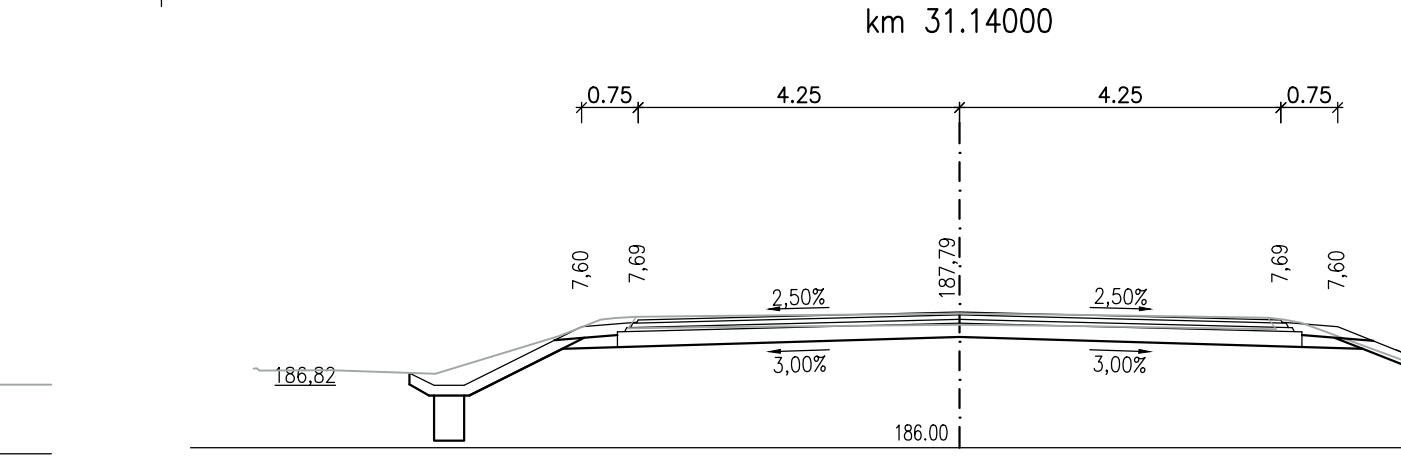
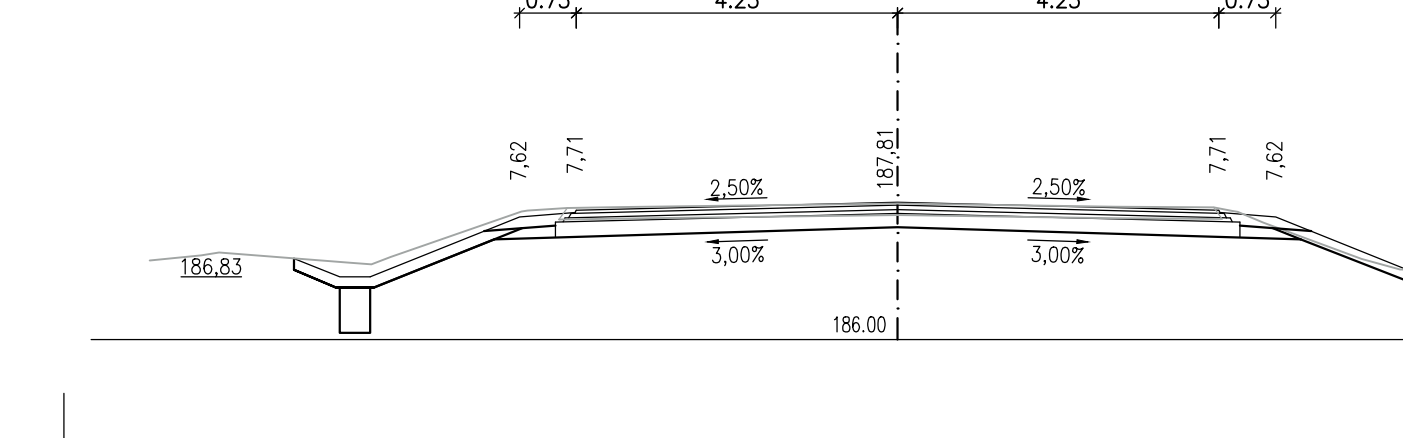
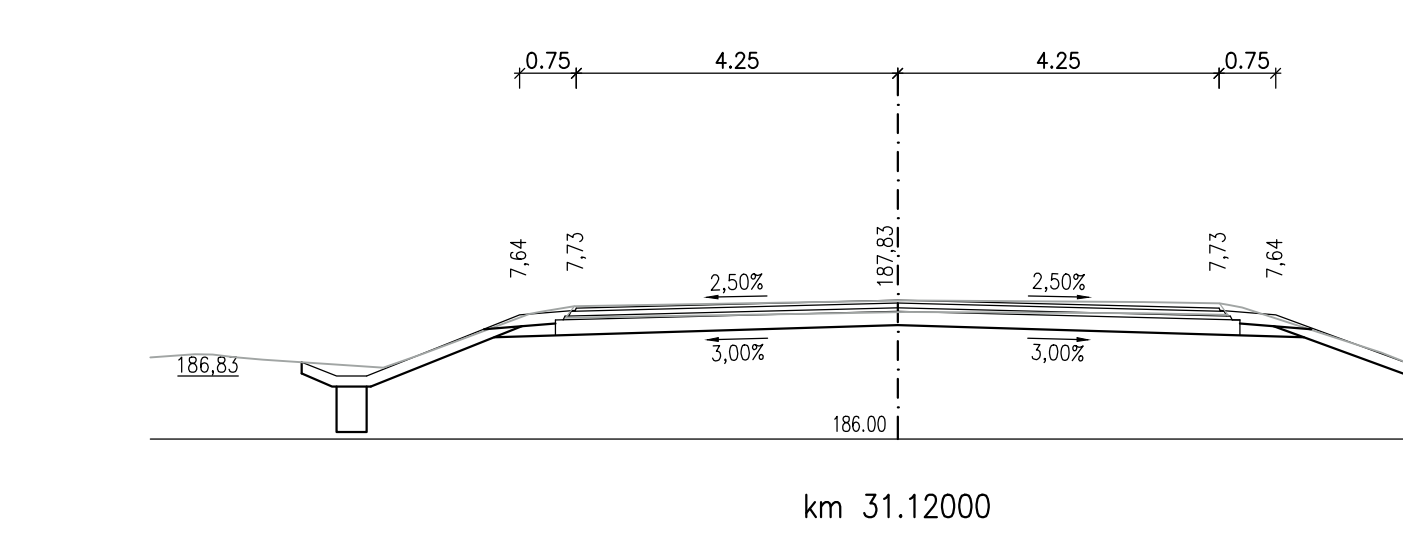
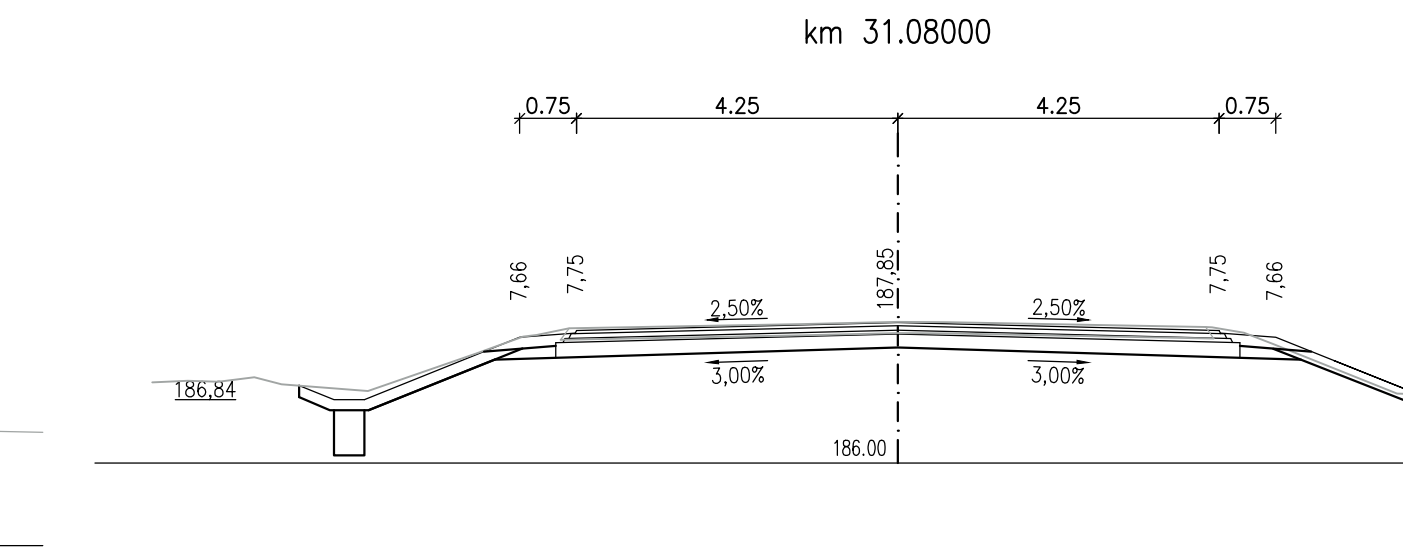
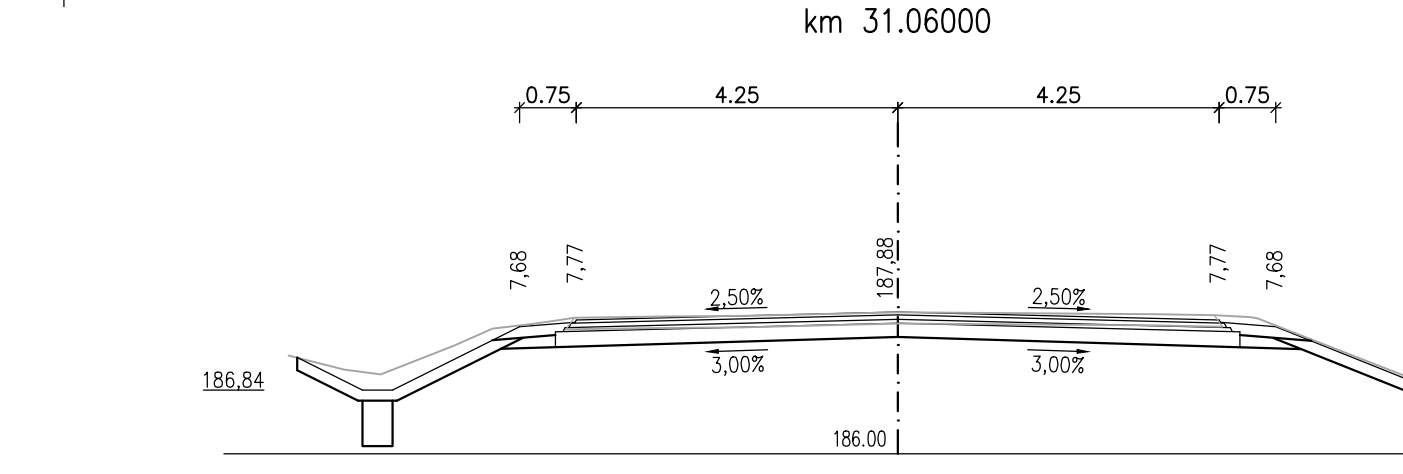
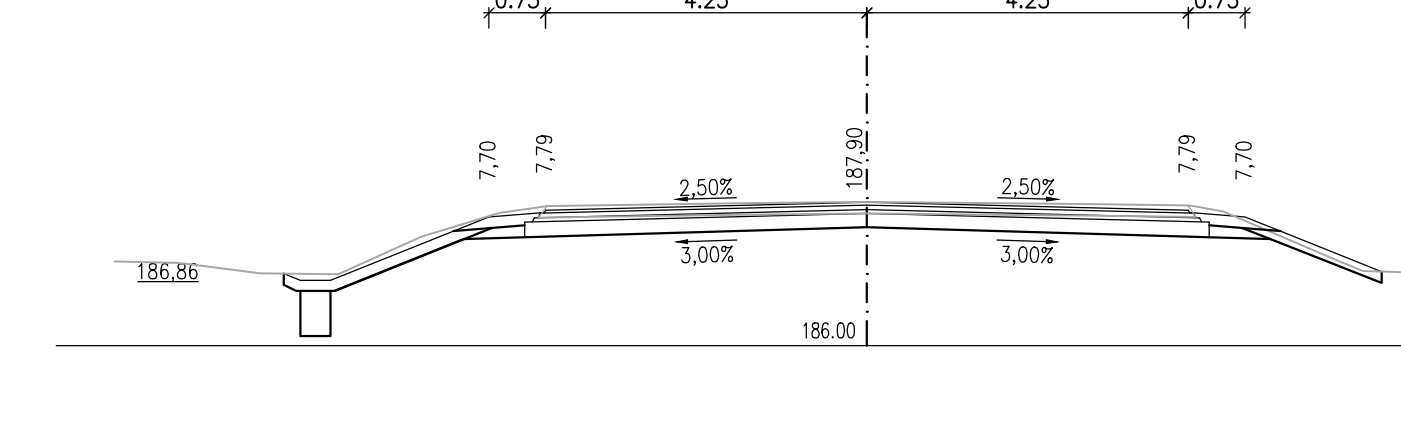
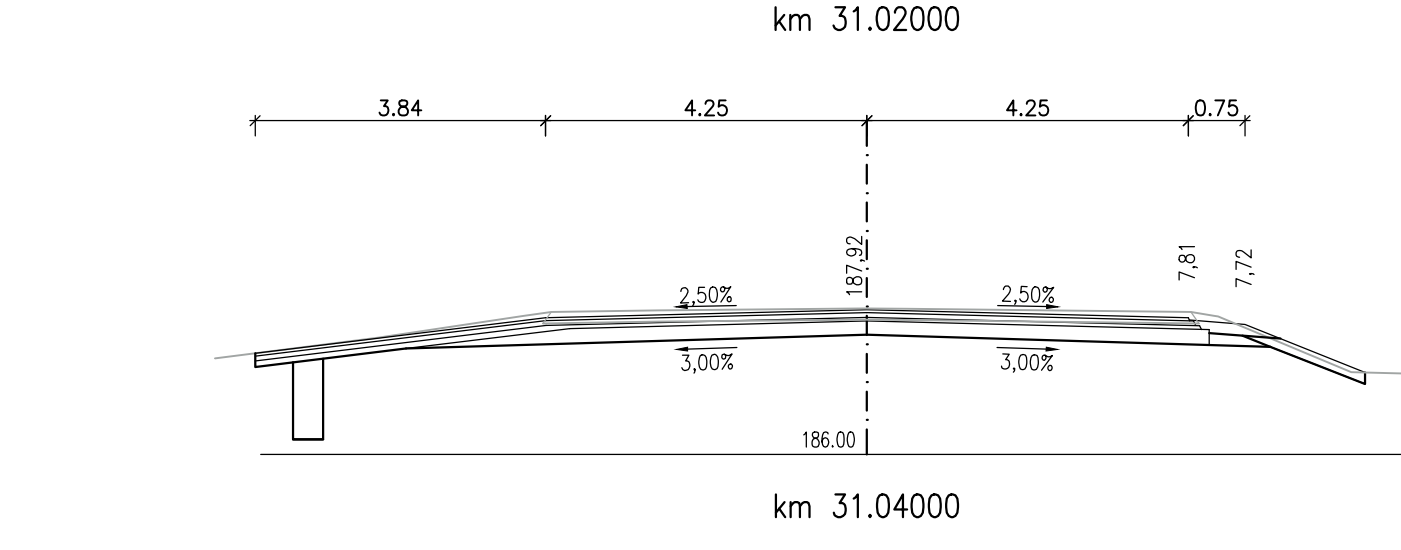
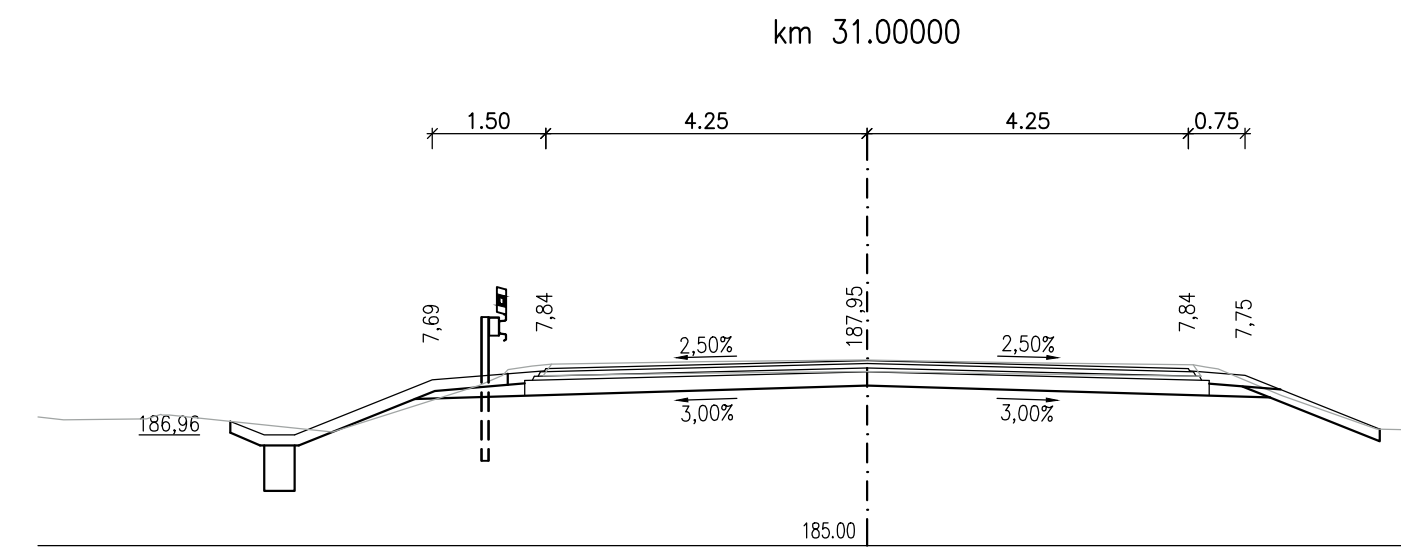
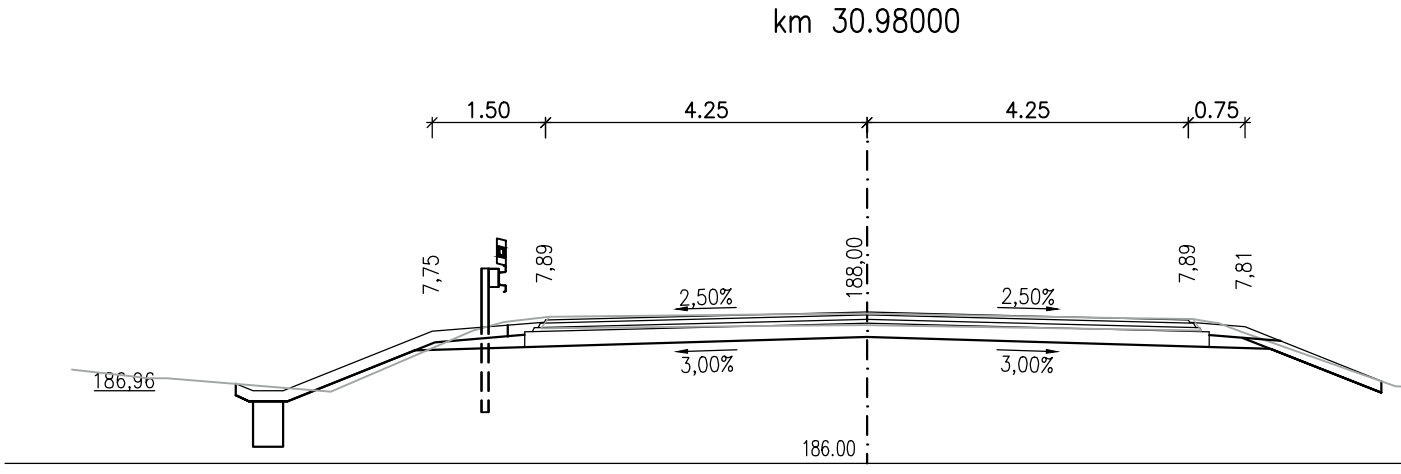
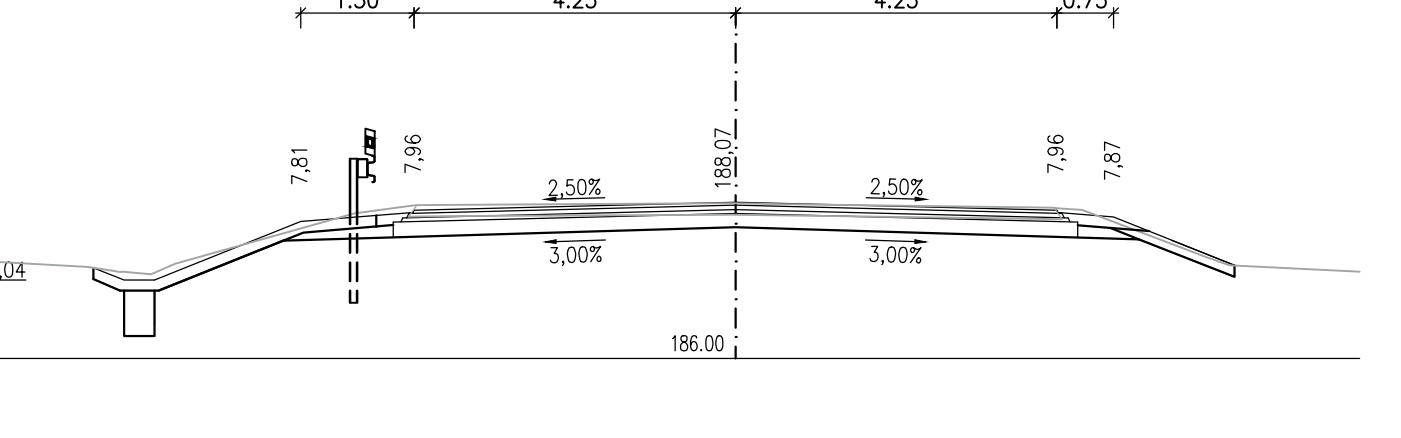
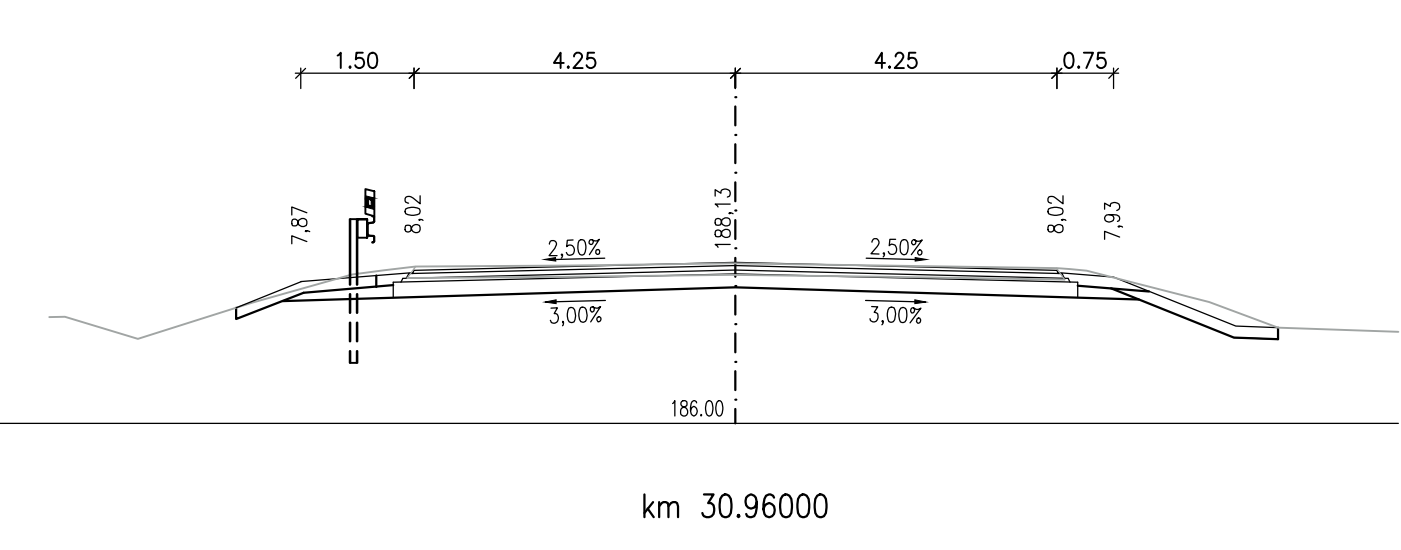
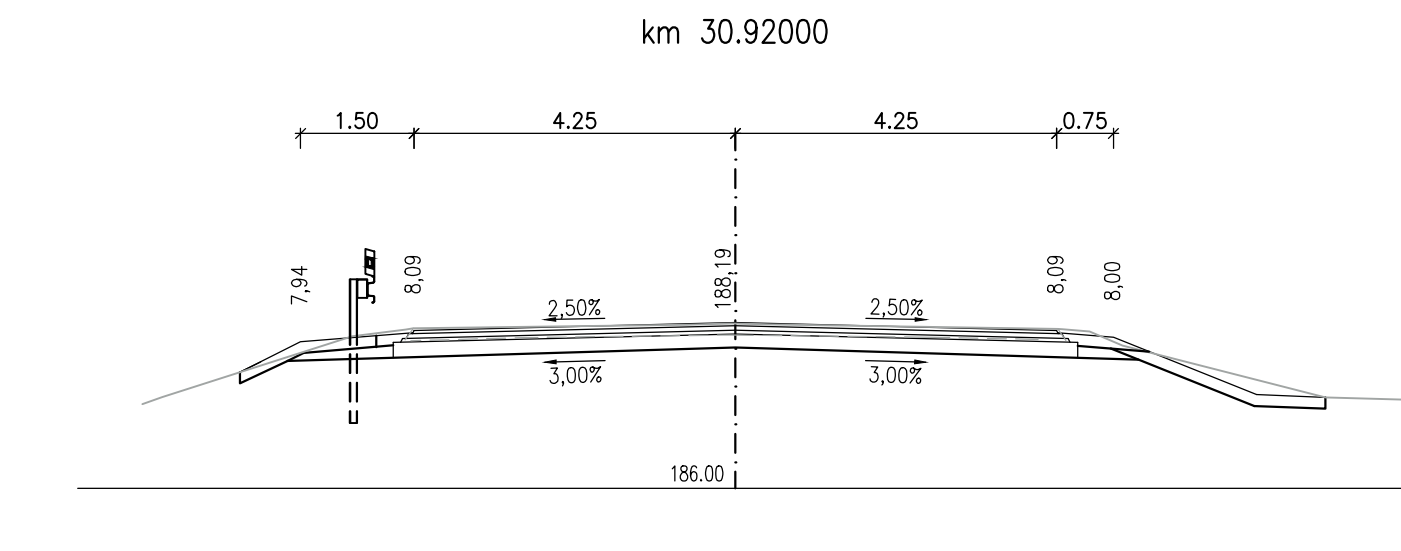
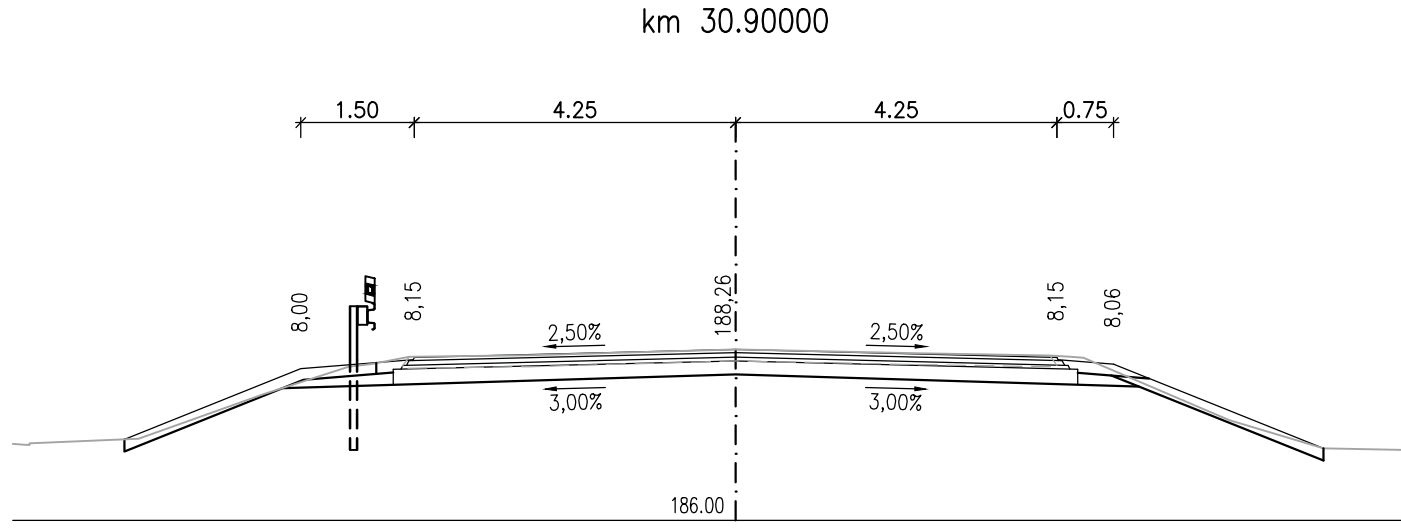
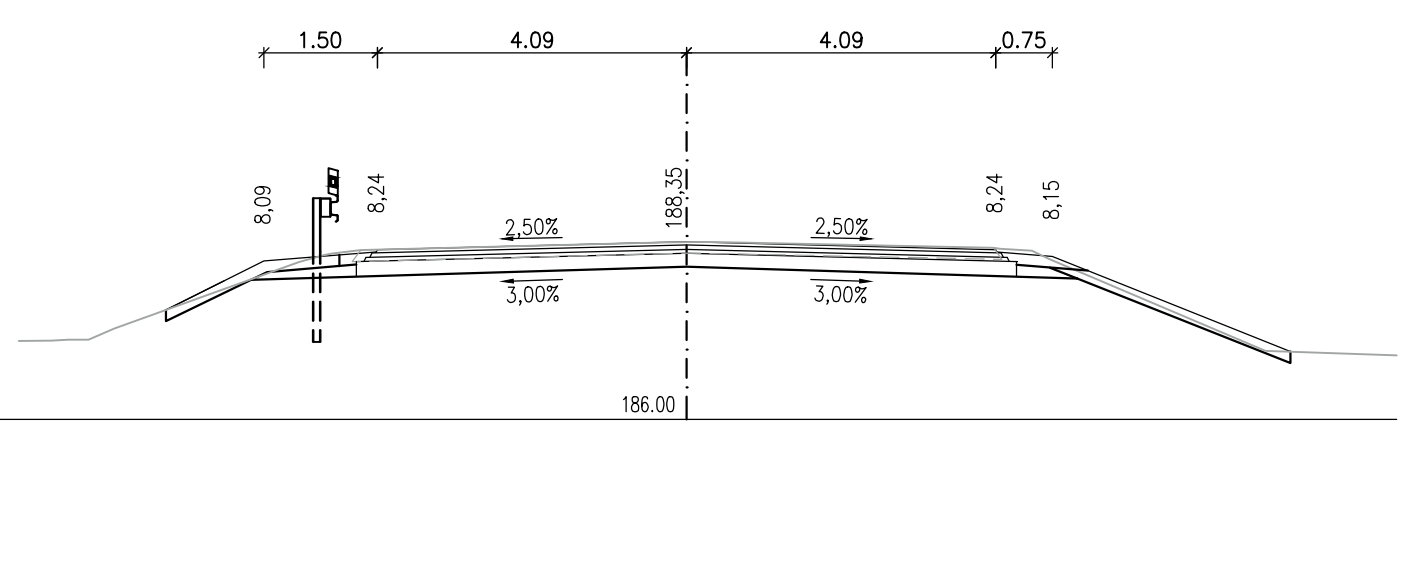
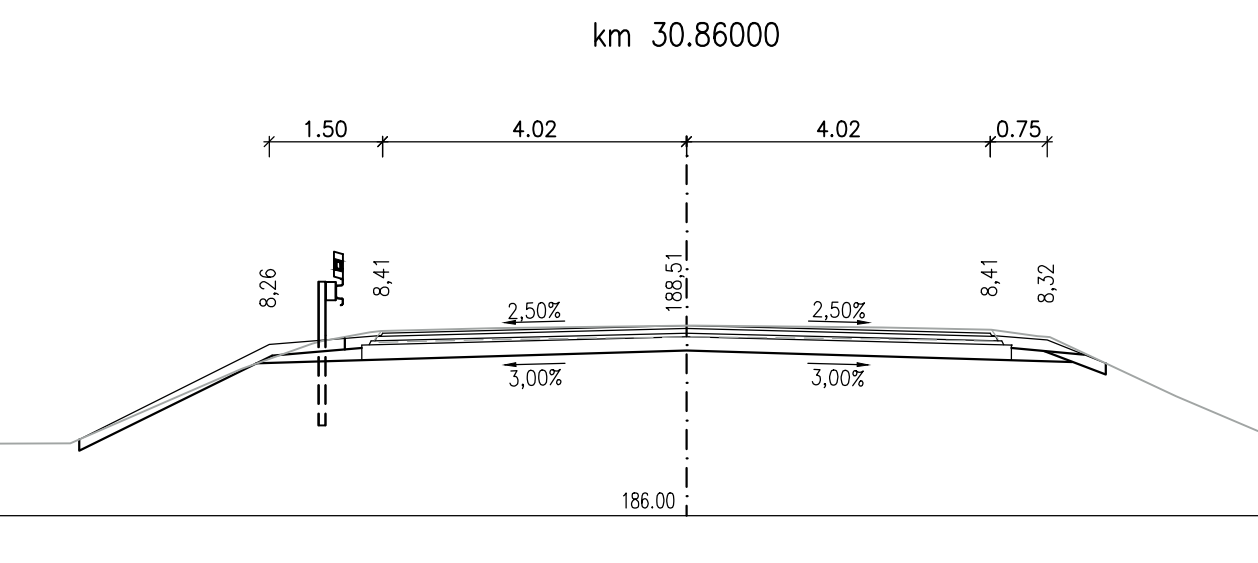
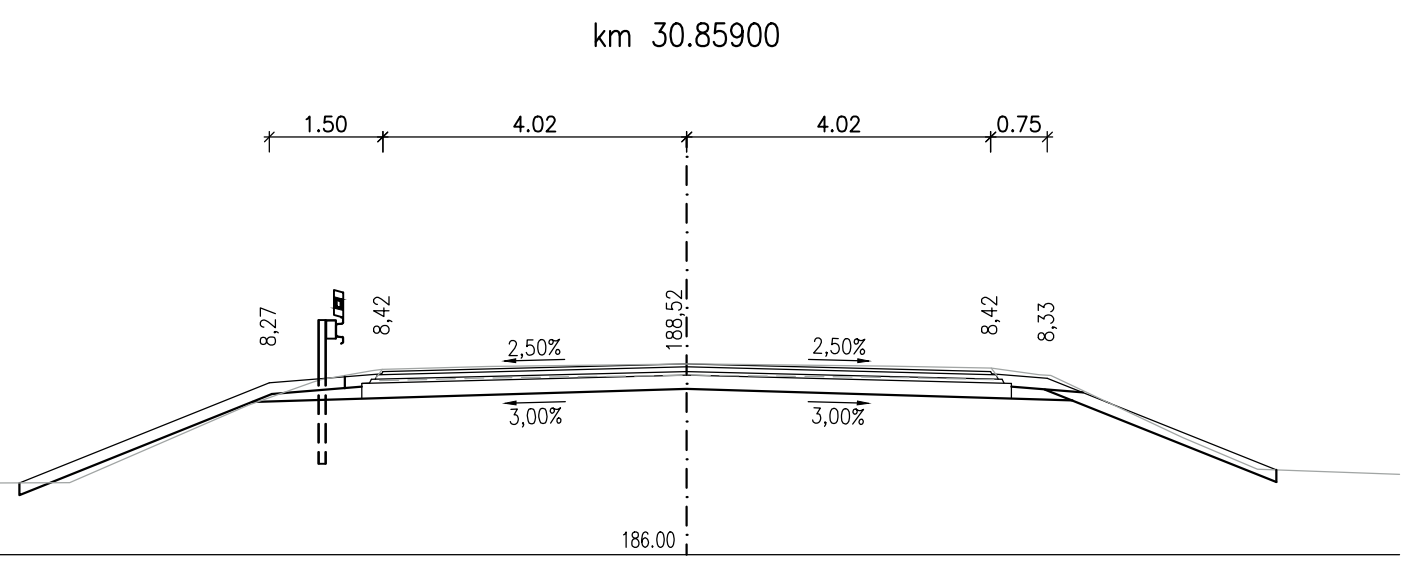


SO 101 REKONSTRUKCE SILNICE II/611, I. ETAPA, KM 30,859 - 34,850
PŘÍČNÉ ŘEZY
M 1:100



D.1
SO 101

Souřadnicový systém S-JTSK, Výškový systém Bpv

OBJEDNATEL: KSÚS STŘEDOČESKÉHO KRAJE, p.o.
Zborovská 11, 150 21 Praha 5

KSÚS Středočeského kraje, p.o.

II/611 Kostelní Lhota - Přední Lhota, I. etapa km 30.859-37.074

ZHOTOVITEL: HBH / LINK / GEOTEST / GEOSTAR

zastoupená: HBH Projekt spol. s r.o., Kabátňikova 5, 602 00 Brno

Hlavní inženýr projektu: Ing. Marek KAČENÁK

Číslo zhotovitele: 2020/0036

HBH LINK GEOTEST GEOSTAR

ZODPOVĚDNÝ PROJEKTANT	Ing. Lukáš Píha		
VYPRACOVAL	Ing. Pavel Kolář		
KONTROLOVAL	Ing. Marek Kačenák		
KRAJ: STŘEDOČESKÝ			
KÚ: SADSÁ, KOSTELNÍ LHOTA, PÍSKOVÁ LHOTA U PODĚBRAD, PŘEDNÍ LHOTA U PODĚBRAD			
NÁZEV OBJEKTU/ČÁSTE:	II/611 Kostelní Lhota – Přední Lhota, I. etapa km 30.859–37.074		
SO 101 – Rekonstrukce silnice II/611, km 30,859 – 34,850		DATUM	
Příčné řezy km 30,859 – 31,280		11/2023	
		FORMÁT	
		7 A4	
		MĚŘÍTKO	
		1:100	
		ÚČEL	
		PDPS	
		ČÍS. ZAKÁZKY	
		2020/0036	
		ČÍS. SOUPRAVY	
		5.1	